

LIMITA INTRAVILAN UAT SCHEIA

Nr. Crt.	Zonificare	BILANTA TERITORIAL pentru 9630 m ²			
		EXISTENT		PROPUS	
		mp	%	mp	%
1	Zona construita	0,00	0,00	528,00	5,50
2	Zona circulatii int. parcela	0,00	0,00	1732,00	18,00
3	Zona verde	0,00	0,00	7370,00	76,50
ZONA STUDIATA		0,00	0,00	9630,0	100
TOTAL ZONA STUDIATA				9630,0	100

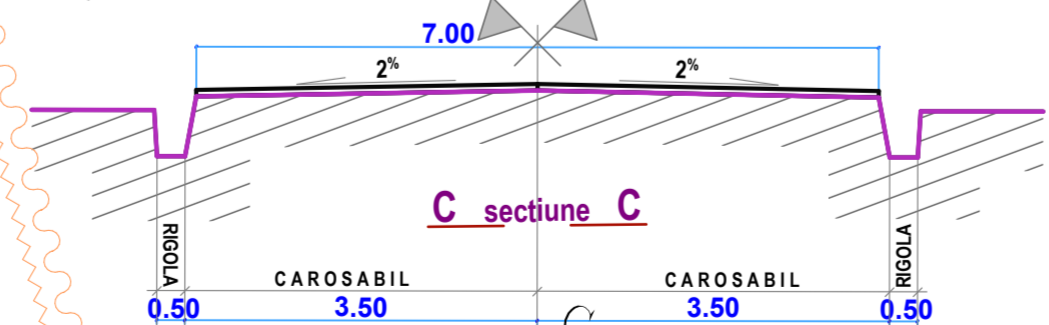
LEGENDA

- Limita teren edificabil
- Limita teren intravilan
- Limita teren studiat
- Limita proprietate
- Drum de acces in zona
- Drum propus privat int. parcela
- Spatiu verde 76,5%
- Zona circulatii int. 18 %
- Constructie propusa - hala metalica.
- Parcele C.F.

- Locuri de parcare auto
- Gheana gunoi
- hidrant exterior 5 l/s
- b.vidanjabil
- fantana
- Regim de inaltime maxim
- ACCES AUTO din / spre incinta
- Semne de circulatie

POT min. = 5,5% CUT min. = 0,05
POT max. = 50 % CUT max. = 1,5

la drumurile comunale cu trafic mai intens din clasa tehnica IV

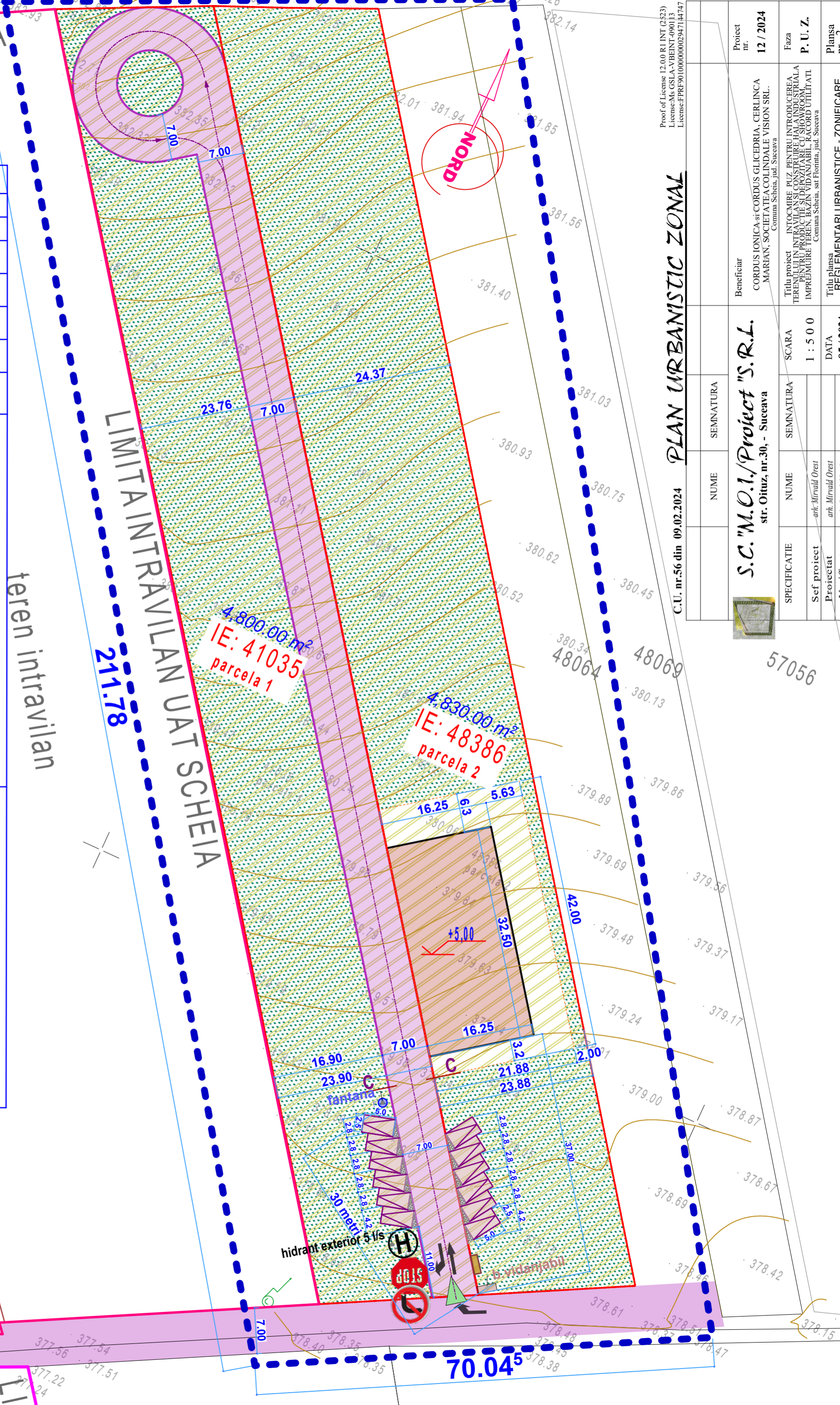
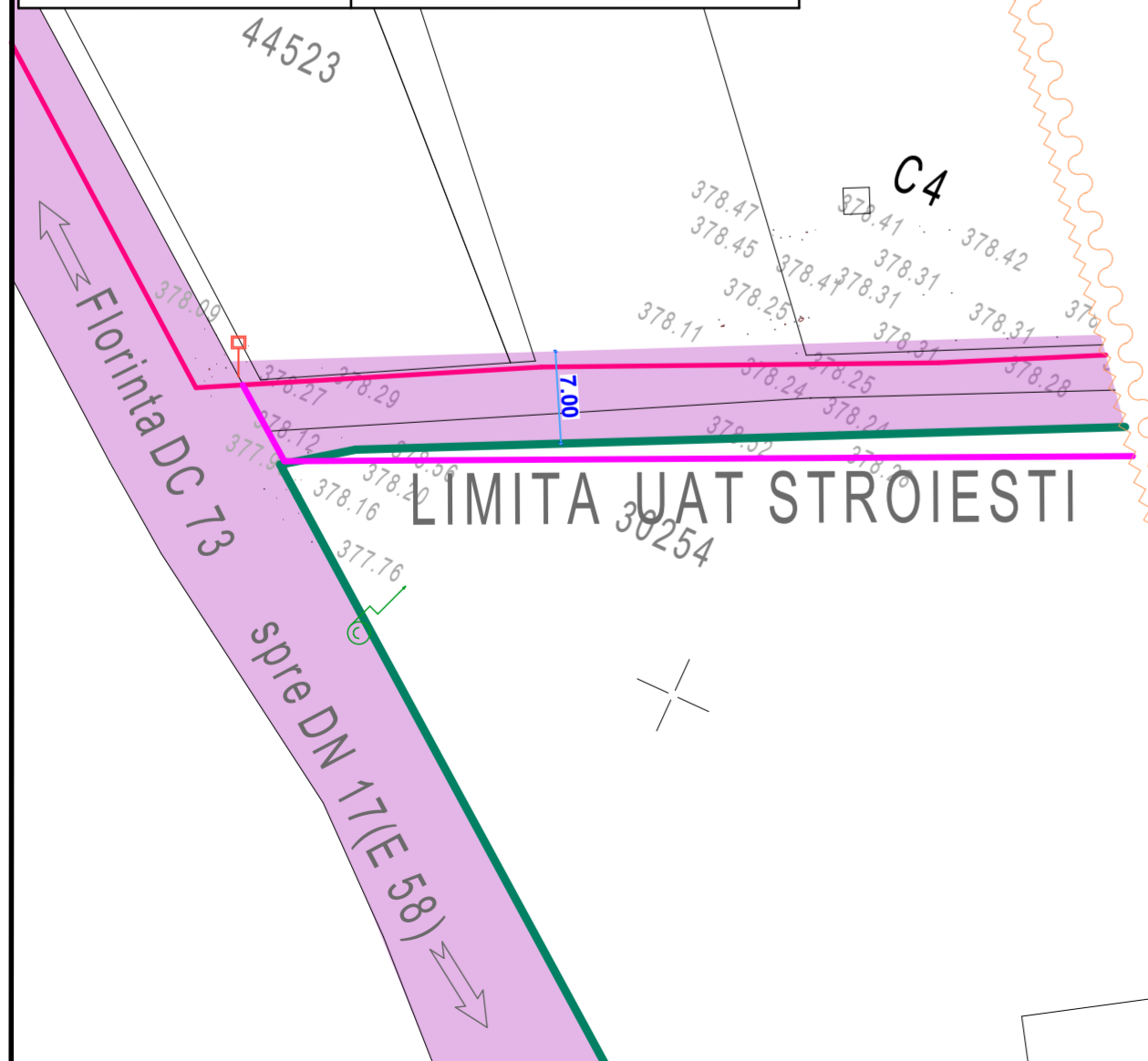


NUMARUL CADASTRAL SI SUPRAFATA CORPULUI DE PROPRIETATE TEREN SITUAT IN JUD. SUCEAVA, EXTRAVILAN SCHEIA COM. SCHEIA - U.T.R.

TOTAL	Nr.: cad.41035 si cad.48386 IE: 41035 si IE: 48386	9630 mp
-------	---	---------

Legenda

301.05	Cota teren
	Contur proprietate
IE:41035; IE:48386	Nr. cadastrale
	Stalp din beton
	Camin canalizare
	Limita intravilan Scheia
300.00	Curbe de nivel
	Indicator rutier
	Limita UAT Stroiesti
	Acces incinta
	Drum



PLAN URBANISTIC ZONAL

Proiect nr.	12 / 2024
Beneficiar	CORDUS IONICA si CORDUS GLICERIA, CERLINCA MARIAN, SOCIETATE COLINDALE VISION SRL, Comuna Scheia, jud. Suceava
Faza	P. U. Z.
Titlu plan	REGLEMENTARI URBANISTICE - ZONIFICARE
Titlu plan nr.	2
NUME SEMNATURA	
NUME SEMNATURA	SCARA
NUME SEMNATURA	1 : 5 0 0
NUME SEMNATURA	DATA
NUME SEMNATURA	05 / 2024

S.C. "M.O.I./Proiect "S.R.L.
str. Oltuz, nr.30, - Suceava



Sef proiect

Proiectat

Verificat

anul

anul

anul

anul

anul

anul

anul

anul

anul

anul

anul

anul

anul

anul

anul

anul

anul

anul